







-  **ATTRATTIVE NATURALI**
NATURAL ATTRACTIONS
-  **BOSCHI - MONTI - OASI - PARCHI - RISERVE**
WOODS - MOUNTAINS - OASES - PARKS - RESERVES
-  **FIUMI - LAGHI**
RIVERS - LAKES
-  **ITINERARI NATURALISTICI**
NATURALISTIC ITINERARIES
-  **MARE**
SEA
-  **STAZIONI SCIISTICHE**
SKI RESORTS



REGIONE MOLISE
Assessorato al Turismo



Molise

Puglia

Campania

Lazio

AUTOSTRADA A1 - ROMA
San Vittore

AUTOSTRADA A1 - NAPOLI
Caianello

Croazia

Isole Tremiti

54 Campitello Matese

20 Faggete di altura
(Campitello di Sepino)

42 Lago di Occhito

14 Bosco Mazzocca
(Riccìa)

18 Bosco di Pietra
(Campitello Matese)

16 Bosco e Monte Saraceno
(Cercemaggiore)

17 Bosco Pianelle
(Tufara)

32 Oasi WWF
(Guardiaregia-Campochiaro)

2 Grotte (Campochiaro)

7 Riperti fossili
(S. Polo Matese)

29 Monte Vairano
(Baranello-Busso-Campobasso)

26 La Montagnola Molisana
(Colle dell'Orso-Frosolone)

4 Morgia di Pietravalle
(Pietravalle)

3 Morgia di Bagnoli
(Bagnoli del Trigno)

35 Riserva MAB di Collemeluccio
(Pescolaniano-Pietrabbondante)

36 Riserva MAB di Montedimezzo
(Vastogirardi)

3 Foresta Dem. Reg. di S. Martino
e Cantalupo (S. Pietro Avellana)

23 Foresta Dem. Reg. di S. Martino
e Cantalupo (S. Pietro Avellana)

27 Monte Cavalierizzo
(Capracotta)

5 Piano di Staffoli
(Agnone)

15 Bosco di Montecastelbarone
(Agnone-Belmonte-Pescopennataro)

44 Sorgenti del Rio Verde
(Pescopennataro)

19 Bosco Vallazuma
(Pescopennataro)

25 Giardino di Flora Appenninica
(Capracotta)

24 Foresta Dem. Reg. di S. Martino
e Cantalupo (S. Pietro Avellana)

8 Tratturo Celano-Foggia
(Capo Vandra e S. Pietro Avellana)

34 Pantano Zittola
(Montenero Val Cocchiara)

6 Piano di Valle Fiorita
(Pizzone)

46 Itinerario naturalistico
Castel S. Vincenzo

45 Sorgenti del Volturmo
(Rocchetta a Volturmo)

48 Itinerario naturalistico
Pizzone

49 Itinerario naturalistico
Rocchetta a Volturmo

47 Itinerario naturalistico
Fillignano

43 Località Campavine
(Bagnoli del Trigno)

42 Lago di Occhito

41 Lago di Guardialfiera

40 Lago di Castel San Vincenzo

39 Focce del Trigno
(Montenero di Bisaccia)

38 Focce del Biferno
(Campomarino)

37 Riserva Naturale Orientata
(Pesche)

36 Riserva MAB di Montedimezzo
(Vastogirardi)

35 Riserva MAB di Collemeluccio
(Pescolaniano-Pietrabbondante)

34 Pantano Zittola
(Montenero Val Cocchiara)

33 Oasi WWF Le Morine
(Capriati al Volturmo-Venafro)

32 Oasi WWF
(Guardiaregia-Campochiaro)

31 Oasi LIPU
(Casacalenda)

30 Oasi Legambiente
di Selva Castellione (Carvilli)

29 Monte Vairano
(Baranello-Busso-Campobasso)

28 Monte Mauro
(Castelmauro)

27 Monte Cavalierizzo
(Capracotta)

26 La Montagnola Molisana
(Colle dell'Orso-Frosolone)

25 Giardino di Flora Appenninica
(Capracotta)

24 Foresta Dem. Reg. di S. Martino
e Cantalupo (S. Pietro Avellana)

23 Foresta Dem. Reg. di S. Martino
e Cantalupo (S. Pietro Avellana)

22 Foresta Dem. Reg. del
Monte Caruso e Gallo (Monteroduni)

21 Foresta Dem. Reg. di S. Martino
e Cantalupo (S. Pietro Avellana)

20 Faggete di altura
(Campitello di Sepino)

19 Bosco Vallazuma
(Pescopennataro)

18 Bosco di Pietra
(Campitello Matese)

17 Bosco Pianelle
(Tufara)

16 Bosco e Monte Saraceno
(Cercemaggiore)

15 Bosco di Montecastelbarone
(Agnone-Belmonte-Pescopennataro)

14 Bosco Mazzocca
(Riccìa)

13 Bosco Difesa
(Bonefro)

12 Bosco del Burone
(Montagano)

11 Area Naturale Torrente Callora
(Roccamandolfi)

10 Vallone della Terra
(Larino)

9 Ulivi secolari
(Venafro)

8 Tratturo Celano-Foggia
(Capo Vandra e S. Pietro Avellana)

7 Riperti fossili
(S. Polo Matese)

6 Piano di Valle Fiorita
(Pizzone)

5 Piano di Staffoli
(Agnone)

4 Morgia di Pietravalle
(Pietravalle)

3 Morgia di Bagnoli
(Bagnoli del Trigno)

2 Grotte (Campochiaro)

1 Calanchi (Lupara)